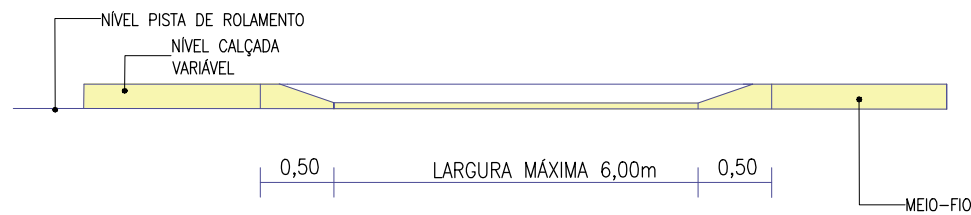
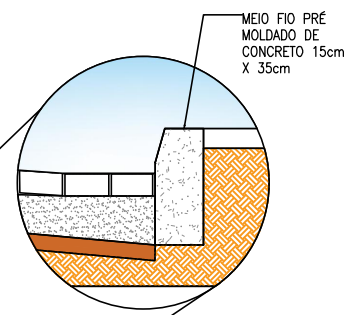



01 CORTE ESQUEMÁTICO - SDO 1
ESCALA 1/50

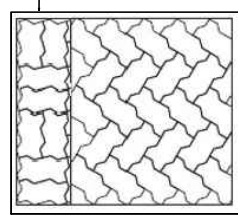


03 DETALHE DAS ENTRADAS DE GARAGEM - SDO 1
ESCALA 1/25



02 DETALHE 01 - SDO 1
ESCALA 1/10

NAS EXTREMIDADES DA RUA:
PAGINAÇÃO DO PISO INTERTRAVADO
EM DAMA E EM ÂNGULO RETO, SEM
INCLINAÇÃO IGUAL AO RESTANTE DO
PISO DA VIA PARA SERVIR DE
ESCOAMENTO DA ÁGUA



PISO INTERTRAVADO
EM ESPINHA DE PEIXE
COM INCLINAÇÃO MÍNIMA
PARA ESCOAMENTO
DAS ÁGUAS PARA AS
EXTREMIDADES

LEGENDA

—	RUA PAVIMENTADA EXISTENTE
—	RUA A RECEBER INTERTRAVADO

RUAS	ÁREAS (M²)
RUA SDO 01	1.895,10
RUA SDO 02	641,07
RUA SDO 03	481,97
RUA SDO 04	300,94
RUA SDO 05	8.545,14
RUA SDO 06	2.918,87
RUA SDO 07	2.987,57
TOTAL DE RUAS	17.770,66

OBSERVAÇÕES:

OBS 01: CONFERIR TODAS AS MEDIDAS, ANTERIOR A EXECUÇÃO, PARA QUE SEJA REALIZADA AS COMPATIBILIZAÇÕES E AJUSTES FINAIS NO PROJETO.

OBS 02: QUALQUER ALTERAÇÃO NO PROJETO DEVERÁ SER CONSULTADO AO ENGENHEIRO RESPONSÁVEL PELO PROJETO PARA QUE SE PROPOÑHA UMA SOLUÇÃO EM CONJUNTO DURANTE A EXECUÇÃO. ESSA SOLUÇÃO SERÁ DOCUMENTADA COM ASSINATURA DO CONSTRUTOR, DO ENGENHEIRO RESPONSÁVEL E DA SECRETÁRIA RESPONSÁVEL PELA OBRA NA PREFEITURA

SISTEMA DE COORDENADAS - SIRGAS (SIRGAS 2000)
MERIDIANO CENTRAL - 30° W GR.
PROJEÇÃO UNIVERSAL DE MERCATOR (UTM) - ZONA 24M

LEGENDA - EM PLANTA

—	MEIO-FIO EXISTENTE	—	CURVA DE NÍVEL
—	TRECHO SEM PAVIMENTO	●	POSTE
—	PAVIMENTAÇÃO ASFÁLTICA	—	MURO
—	MEIO-FIO PROJETADO	—	ALINHAMENTO (ESTACAS)
—	CERCA	—	SENTIDO DA ÁGUA
—	PROJEÇÃO COBERTA/EDIFICAÇÃO	●	VEGETAÇÃO
—	TRECHO PROJETADO		

LEGENDA - EM PERFIL

—	TERRENO NATURAL - PERFIL LONGITUDINAL
—	TERRENO PROJETADO - PERFIL LONGITUDINAL


ÁREAS IRREGULARES	
SEQUÊNCIA	ÁREA(m²)
01	

SINALIZAÇÃO HORIZONTAL

—	LINHA DUPLA CONTÍNUA	—	SINAL DE PARE
—	LINHA DE RETENÇÃO (MARCA TRANSV.)		

ASSINATURAS E APROVAÇÃO

PROJETISTA	PROJETADO
MARCELO AUGUSTO DE OLIVEIRA MAIA ENGENHEIRO CIVIL	
APROVAÇÃO	

		PREFEITURA MUNICIPAL DE ARACATI	
PROPOSTA Nº:			
PREFEITURA MUNICIPAL DE ARACATI			
OBJETO:			
PAVIMENTAÇÃO EM INTERTRAVADO NA LOCALIDADE DO CUMBE			
PROJETO Nº:			
PAVIMENTAÇÃO EM INTERTRAVADO NA LOCALIDADE DO CUMBE			
IDENTIFICAÇÃO DOS DESENHOS:			
01: CORTE ESQUEMÁTICO			
02: DETALHE 01			
03: DETALHE DAS ENTRADAS DE GARAGEM			
04: PERSPECTIVA MEIO-FIO			
LOCAL: CUMBE - ARACATICE		DATA: 01/01/2023	PROPOSTA: 02/09
DESENHADO: THIAGO PEREIRA GOMES		ESCALA: INDICADA	